








Legende

-  Planungsfläche ca. 3,7 ha
-  Flachland - Biotopkartierung
-  Landschaftsschutzgebiete
-  Netzeinspeisepunkt
-  Leitung

ENTWURF - Fassung vom 12.09.2023

Photovoltaik-Freiflächenanlage Ried

Übersichtskarte

Bauherr:
 Fischer Energieorte GmbH & Co. KG
 Römerstraße 24
 86424 Dinkelscherben



Prof. Schaller UmweltConsult GmbH

Domagkstraße 1a
 80807 München
 Telefon: +49 89 36040320
 Fax: +49 89 38038584
 E-Mail: info@psu-schaller.de



1:10.000