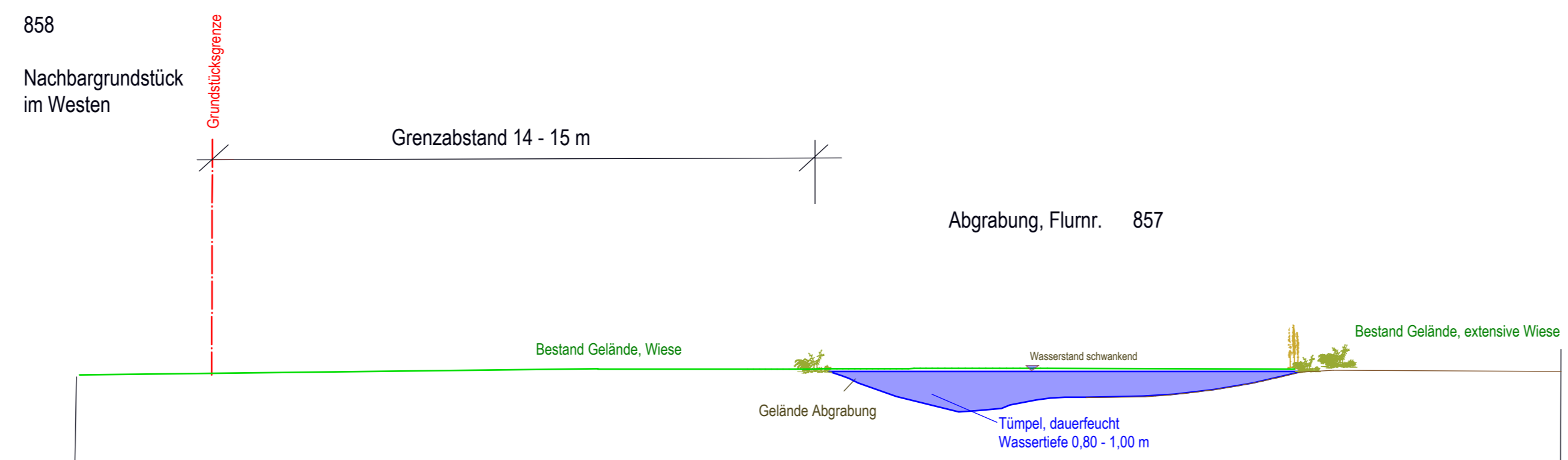
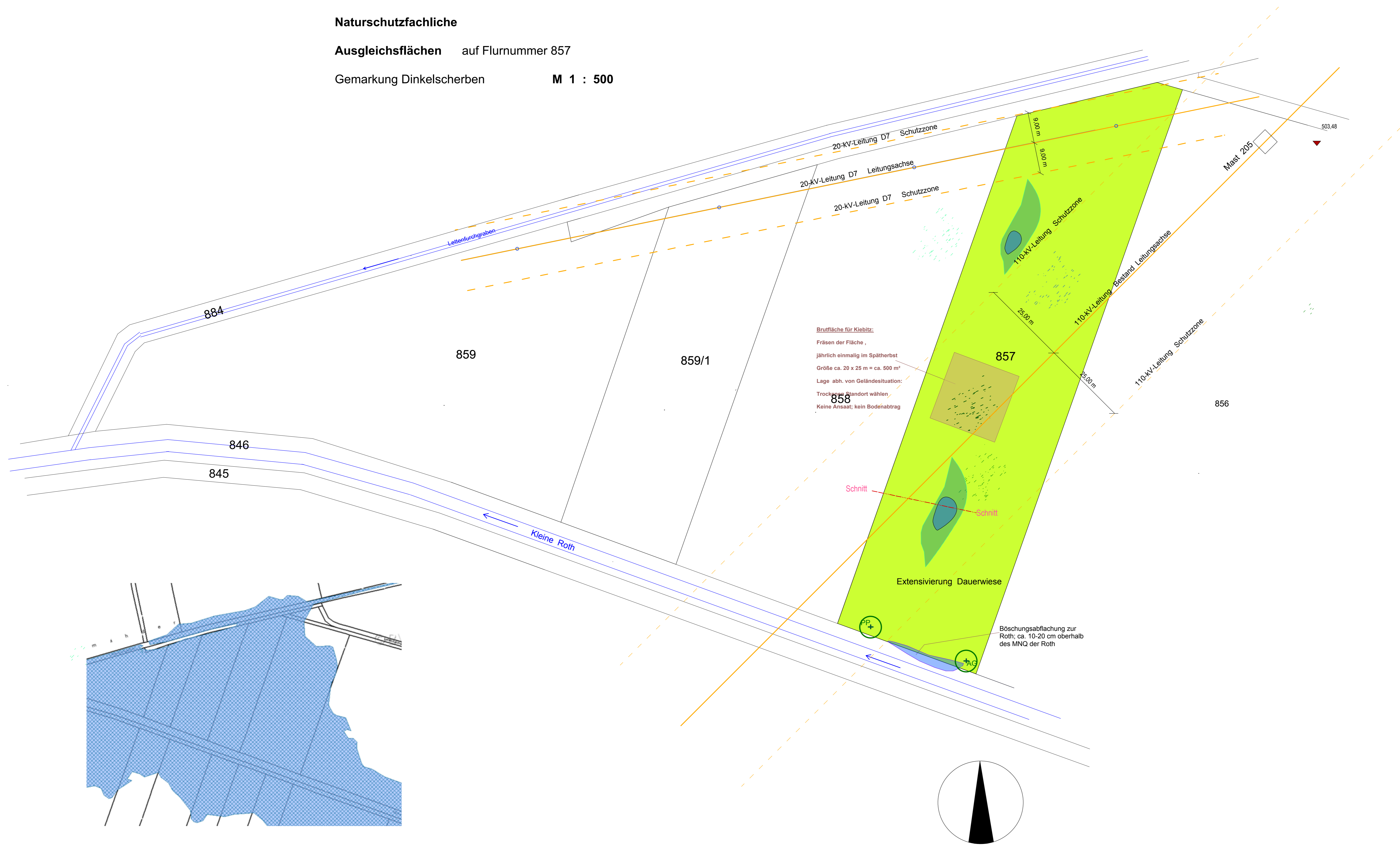




Systemschnitt West - Ost
M 1 : 100



Naturschutzfachliche
Ausgleichsflächen auf Flurnummer 857
Gemarkung Dinkelscherben M 1 : 500



LEGENDE
naturschutzfachlicher AUSGLEICH

-  **Initiierung einer artenreichen, extensiven Dauerwiese durch Abmagerung**
kein Einsatz von Dünger, kein Pestizideinsatz
Mahd 2x jährlich Zeitpunkt ab 15.05. d.J.
das Mahgut ist von der Fläche zu entfernen
-  **Initiierung einer artenreichen, extensiven Dauerwiese auf den Flächen des Abtrags**
Mahgutübertragung von den Flächen 725 und 734 Gkg. Häder
Pflege: Mahd 1 x jährlich im Herbst;
-  **Ausbildung von wechselfeuchten Zonen und Seigen**
Bodenabtrag 30 - 70 cm
Pflege: Mahd 1 x jährlich im Herbst.
Bracheflächen bis zum nächsten Jahr stehen lassen ca. 20 %
Sich ansamende Gerhölze entfernen
-  **Tümpel, dauerfeucht, Bodenabtrag 80 - 120 cm**
Pflege: Räumen bei Verlandung, ca. nach 15 Jahren;
Sich ansamende Gerhölze entfernen
-  **Brutfläche für Klebitz**
Fräsen 1x jährlich
kein Bodenabtrag
-  **Baum, geplant**
Hochstamm, 3xx, mit Ballen, Stammumfang 12-14 cm
Herkünfte autochthon
AG Alnus glutinosa, Roterle
PP Prunus padus, Traubenkirsche

Markt Dinkelscherben Augsburger Straße 4 86424 Dinkelscherben		
Objekt Naturschutzfachliche Ausgleichsmaßnahmen für Vorhabensbezogenen Bebauungsplan Nr. 56 Gewerbegebiet-Ost vom 02.05.2017		
Plan Maßnahmenplan und mit Schnitt		
Bearbeitet Geändert	22.09.2016 AM 02.05.2017	Plannummer
		Maßstab 1: 500 1: 100
HANS MARZ Dipl.-Ing. FH Landespflanzg GRÜNPFLANZUNG & FRIERLÄNDGESTALTUNG GEHÖLZVERTRIMMUNG & BAUMPFLEGE		86424 Dinkelscherben Holzera 17 Telefon 06236/330 e-mail hansmarz@online.de ...den