





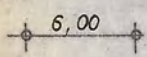


# BEBAUUNGSPLAN ZUR ÄNDERUNG DES BEBAUUNGSPLANES KELLERBERG DES MARKTES DINKELSCHERBEN

MASSTAB = 1 : 1000

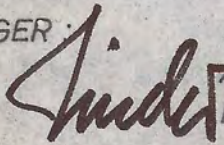
## ZEICHENERKLÄRUNG

### FESTSETZUNGEN

-  BAULINIE (ZWINGEND)
-  BAUGRENZE
-  GRENZE DES GELTUNGSBEREICHS
- ① ANZAHL DER VOLLGESCHOSSE (ZWINGEND)
-  HAUPTFIRSTRICHTUNG
-  MASSZAHL

### HINWEISE

-  GEPLANTE GARAGEN

PLANFERTIGER :  HERMANN LINDER  
ARCHITEKT  
DINKELSCHERBEN



DINKELSCHERBEN, DEN 28. APRIL 1975



# 1. ÄNDERUNG

2. Fortsetzung

Der Entwurf des Bebauungsplans wurde mit Begründung gemäß § 2 Abs. 6 BBauG vom **20. Mai 1975** ... bis **20. Juni 1975** in der Kanzlei des Rathauses Dinkelscherben öffentlich ausgelegt.



Dinkelscherben, den **4. August 1975**  
MARKT DINKELSCHERBEN

*[Signature]*  
.....  
2. Bürgermeister

Der Markt Dinkelscherben hat mit Beschluß des Marktgemeinderats vom **29. Juli 1975** den Bebauungsplan gem. § 10 BBauG als Satzung beschlossen.



Dinkelscherben, den **4. August 1975**  
MARKT DINKELSCHERBEN

*[Signature]*  
.....  
2. Bürgermeister

Das Landratsamt Augsburg hat den Bebauungsplan mit Bescheid vom **29.9.1975** Nr. **301-610-M/21** gemäß § 11 BBauG in Verbindung mit § 2 der Verordnung vom 23.10.1968 - GVBl. Seite 327 - zuletzt geändert durch VO vom 4.12.1973 - GVBl. S. 650 - genehmigt.



..... *Augsburg* ..... den **29.9.1975**  
i. A. *[Signature]*  
..... (Helfinger) .....  
Regierungsamtmann

Der genehmigte Bebauungsplan wurde mit Begründung vom **20. Okt. 1975** bis **20. Nov. 1975** in der Kanzlei des Rathauses Dinkelscherben gem. § 12 Satz 1 BBauG öffentlich ausgelegt. Die Genehmigung und die Auslegung sind am **17. Okt. 1975** ortsüblich bekanntgemacht worden. Der Bebauungsplan ist damit nach § 12 Satz 3 BBauG rechtsverbindlich.



Dinkelscherben, den **28. 11. 1975**  
MARKT DINKELSCHERBEN

*[Signature]*  
.....  
1. Bürgermeister



## S a t z u n g

### zur I. Änderung des Bebauungsplanes für das Gebiet "Kellerberg"

Auf Grund §§ 9 und 10 des Bundesbaugesetzes vom 23. Juni 1960 (BGBl. I Seite 341) und Art.107 der Bayer. Bauordnung in der Fassung der Bekanntmachung vom 1. Oktober 1974 (GVBl. Seite 513) erläßt der Markt Dinkelscherben folgende vom Landratsamt Augsburg am 29.9.1975 Nr. 301-610-11/21 genehmigte Satzung:

#### § 1

Für die im Geltungsbereich dargestellten Teilgebiete gilt die von Herrn Architekt Linder, Dinkelscherben, am 28.4.1975 gefertigte Bebauungsplanzeichnung.

#### § 2

Die textlichen Festsetzungen der Zeichenerklärung des Bebauungsplanes in der Fassung vom Oktober 1973 und die §§ 2 mit 11 der Satzung vom 19.2.1974, in der Fassung des Genehmigungsbescheides des Landratsamtes Augsburg vom 31.1.1974 Nr. 301-610-11, gelten unverändert weiter.

#### § 3

Diese Satzung wird mit ihrer Bekanntmachung gemäß § 12 BBauG rechtsverbindlich.

#### § 4

Mit Inkrafttreten der I. Bebauungsplanänderung werden die bisherigen zeichnerischen Festsetzungen im räumlichen Geltungsbereich der Änderungen aufgehoben.

Dinkelscherben, 29.07.1975  
Markt Dinkelscherben



E s e r  
1. Bürgermeister